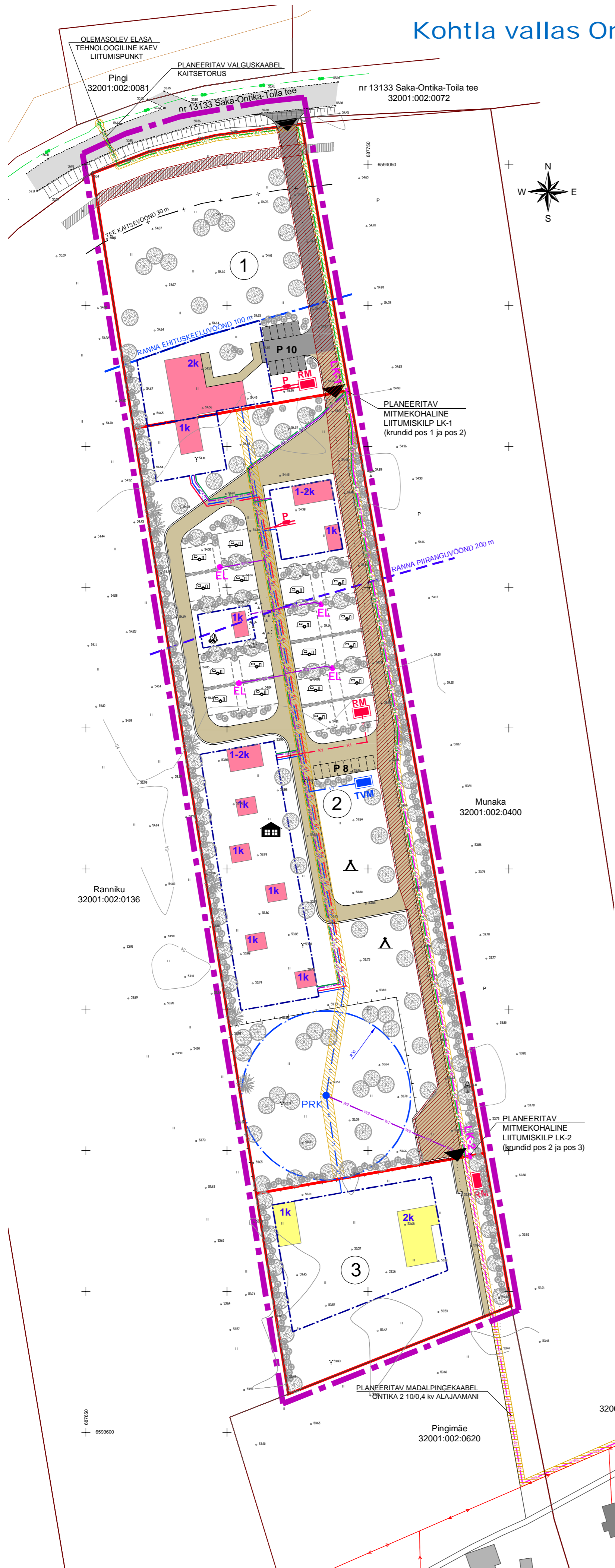

















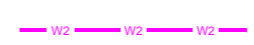
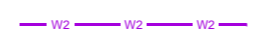




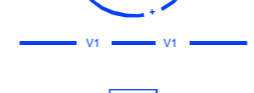








Kohtla vallas Ontika külas Pingi kinnistul (katastritunnus 32001:002:0082 pindalaga 3,46 ha) detailplaneering

Tehnovõrkude koondplaan
M 1:1 000



LEPPEMÄRGID

-  PLANEERINGUALA PIIR
-  MOODUSTATAVA KRUNDI PIIR
-  KINNISTU PIIR
-  KRUNDI POSITSIOONI NUMBER
-  PLANEERITAV HOONESTUSALA
-  PLAN. HOONE (Ä, PE) LUBATAV KORRUSELISUS JA ILLUSTRATIIVNE ASUKOHT
-  JUURDEPÄÄS KRUNDILE
-  PLANEERITAV AUTOSUVILATE ALA
-  PLANEERITAV KÄMPINGUTE ALA
-  PLANEERITAV TELKIMISE ALA
-  PLANEERITAV PARKLA (võimalik parkimiskohtade arv)
-  PLANEERITAV KÕRG- JA MADALHALJASTUS (puud/põõsad/hekk)
-  TEE KAITSEVÕÖND
-  RANNA PIIRANGUVÕÖND (200 m)
-  RANNA EHTUSKEELUVÕÖND (100 m)
-  OLEMASOLEV ALAJAAM
-  PLANEERITAV LIITUMISKILP
-  PLANEERITAV PISTIKUPESAD KARAVANIDELE
-  PLANEERITAV MADALPINGE (0,4 kV) ELEKTRIKAABEL
-  PLANEERITAV MADALPINGE (0,4 kV) ELEKTRIKAABEL (krundi pos 2 sisevõrk)
-  OLEMASOLEV MADALPINGE (0,4 kV) ELEKTRIOHULIIN
-  PLANEERITAV VALGUSKAABEL
-  PLANEERITAV VALGUSKAABEL (krundi pos 2 sisevõrk)
-  OLEMASOLEV VALGUSKAABEL JA -KAEV
-  PLANEERITAV PUURKAEV (kaitsevõönd 30 m)
-  PLANEERITAV VEETORUSTIK
-  PLANEERITAV TULETÕRJEVEEHAUTI
-  PLANEERITAV REOVEEHAUTI
-  PLANEERITAV RASVAPÜÜDUR
-  PLANEERITAV KANALISATSIOONITORUSTIK
-  TEHNOVÕRGU KAITSEVÕÖND (SERVITUUDI VAJADUS)

Märkused:

1. Joonise paremaks loetavuseks on planeeringuala piir nihutatud kat.üksuse piirist väljapoole.
2. Planeeritud tehovõrkude lahendus on põhimõtteline ning täpsustub hoonete ja rajatise ehitusprojektiga.

Planeering Kohtla vallas Ontika külas Pingi kinnistul (katastritunnus 32001:002:0082 pindalaga 3,46 ha) detailplaneering			
Joonise nimetus			
Tehnovõrkude koondplaan			
Planeerija	Skopast&Puhkim AS Laki 34 12915 Tallinn EESTI Tel. +372 664 5808 Faks. +372 664 5818 info@skpk.ee	Tellija	Wiru Maja OU
Projekti juht	Mildred Liinat	Staadium	DP
Vanemplaneerija	Mildred Liinat	Mootkava	1:1 000
Insener	Kertu Arumetsa	Kuupaev	16.05.2017
Insener (VK)	Piret Kikkas		
			Projekt nr 2016-0010
			Joonise nr 4